

Sektoren/Quantità di settori: 1

Meereshöhe/Livello del mare: 980 m

Wandhöhe/Altezza della parete: 10 – 25 m

Ausrichtung/Esposizione ➤ West / ovest

Fels: Durchwegs sehr fester Kalk
Roccia: Per lo più calcare molto solido

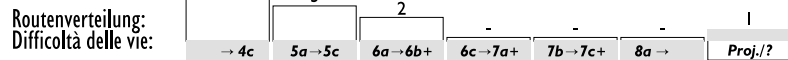
Wandneigung: Überwiegend senkrecht und leicht überhängend, Stellen geneigt
Ripidezza: Per la maggior parte verticale e poco strapiombante, in parte inclinata

Kletterei: Überwiegend Wandkletterei, eine markante Risskletterei
Arrampicata: Prevalentemente arrampicata su parete; su fessura: notevole una

Absicherung: Mit Bohr- u. Klebhaken, Stände oft große zementierte Haken
Chiodatura: A fix e fittoni resinati, soste spesso con fittoni grandi cementato

Routen/Vie: 10
SL/Tiri di corda: 10

Beschriftung/Inscrizione: teilweise / parzialmente



Beste Jahreszeit: Ende März bis Anfang Oktober
Periodo ideale: Dagli ultimi di marzo ai primi di ottobre

Bei Regenwetter: Klettern nicht möglich
In caso di pioggia: Arrampicare impossibile

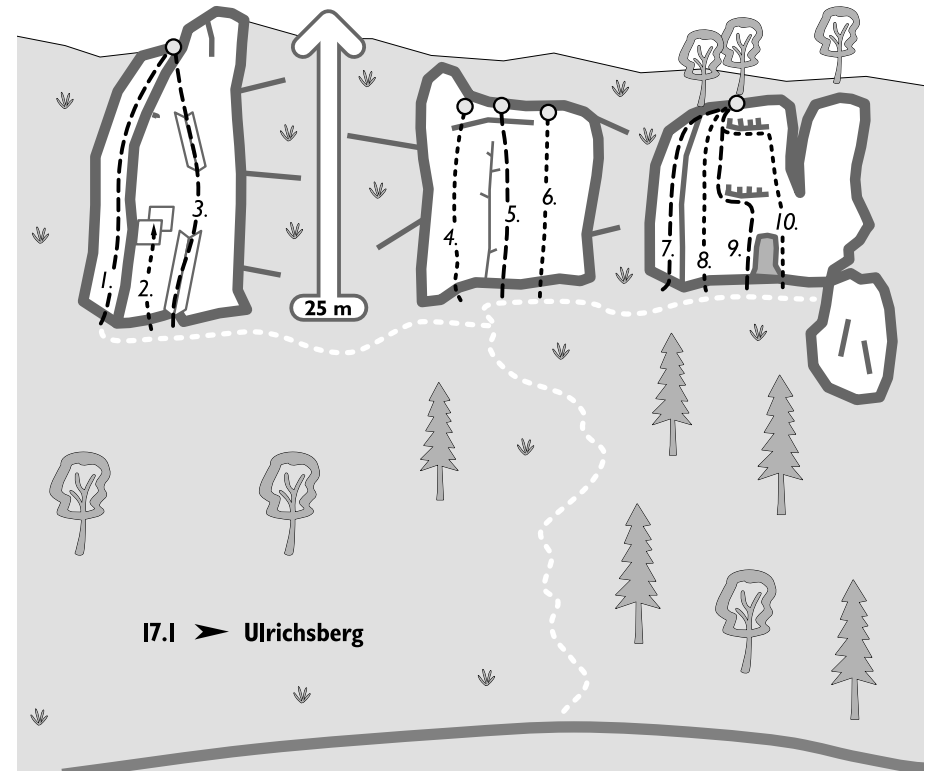
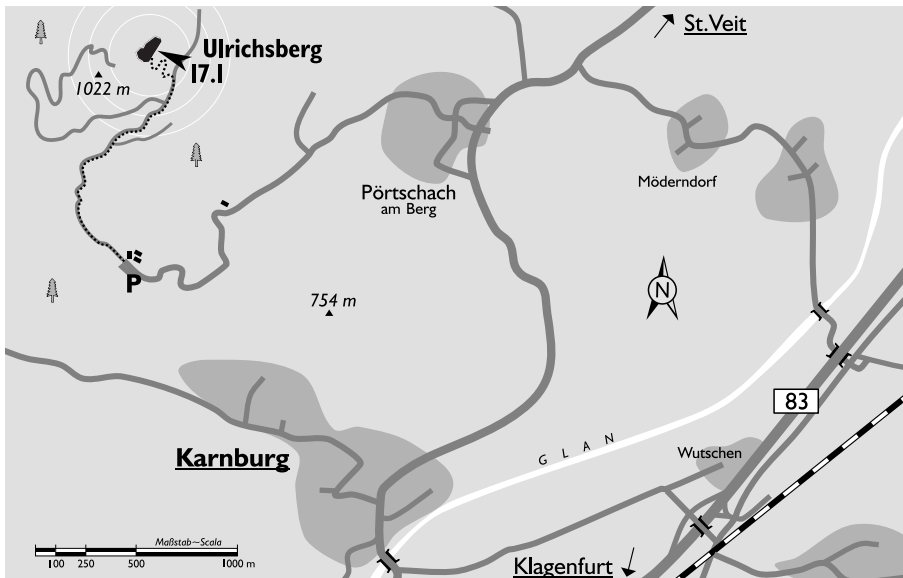
Fels trocken: eher langsam
Roccia asciuga: piuttosto lentamente

Hinweis/Tip: "Alpines" Anfängergebiet
Accenno/Note: Posto per principianti "alpino"

Gehzeit/Tempo di avvicinamento: 18 – 20 min

17.1 ➤ Ulrichsberg

Einstiegsbereiche: eher schattig
Attacchi delle vie: piuttosto ombrosi



17.1 ➤ Ulrichsberg

- 1. Norea 4c
- 2. o.N. ?
- 3. Okay 5a
- 4. Bruchweg & Riß 6a
- 5. Henkel "93 4c
- 6. Herbst " 81 4b
- 7. Mai 4a/b
- 8. Trockener Riss 5c
- 9. Dachvariante 6a+
- 10. Mausweg 6b